

**МИНИСТЕРСТВО НАУКИ И ВЫСШЕГО ОБРАЗОВАНИЯ РОССИЙСКОЙ ФЕДЕРАЦИИ  
ФЕДЕРАЛЬНОЕ ГОСУДАРСТВЕННОЕ БЮДЖЕТНОЕ ОБРАЗОВАТЕЛЬНОЕ  
УЧРЕЖДЕНИЕ ВЫСШЕГО ОБРАЗОВАНИЯ «МОСКОВСКИЙ ГОСУДАРСТВЕННЫЙ  
УНИВЕРСИТЕТ ТЕХНОЛОГИЙ И УПРАВЛЕНИЯ ИМЕНИ К.Г. РАЗУМОВСКОГО  
(ПЕРВЫЙ КАЗАЧИЙ УНИВЕРСИТЕТ)»  
(ФГБОУ ВО «МГУТУ ИМ. К.Г. РАЗУМОВСКОГО (ПКУ)»)**

**БАШКИРСКИЙ ИНСТИТУТ ТЕХНОЛОГИЙ И УПРАВЛЕНИЯ (ФИЛИАЛ)**

УТВЕРЖДАЮ  
Директор Башкирского института  
технологий и управления (филиал)

  
Е. В. Кузнецова  
«29» июня 2023 г.

## **РАБОЧАЯ ПРОГРАММА УЧЕБНОЙ ПРАКТИКИ**

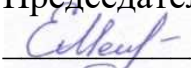
### **ПМ.05 ОСВОЕНИЕ ВИДОВ РАБОТ ПО ОДНОЙ ИЛИ НЕСКОЛЬКИМ ПРОФЕССИЯМ РАБОЧИХ, ДОЛЖНОСТЯМ СЛУЖАЩИХ**

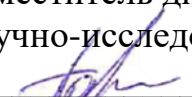
**профессионального учебного цикла  
программы подготовки специалистов среднего звена  
по специальности 21.02.19 Землеустройство**

**Квалификация  
специалист по землеустройству**

Мелеуз 2023


ОДОБРЕНО  
предметной (цикловой) комиссией  
Общеобразовательных и  
профессиональных дисциплин

Председатель ПЦК  
 Е.Н. Мельникова  
Протокол №11 от «29» июня 2023г.

СОГЛАСОВАНО  
Заместитель директора по учебной и  
научно-исследовательской работе  
 Е.Е. Пономарев

«29» июня 2023г.


Составитель (автор):  
Преподаватель Башкирского  
института технологий и  
управления (филиал)

 Г.М. Муллагулова

Рабочая программа рекомендована к утверждению экспертами:  
Доцент кафедры Социально-  
экономические науки  
Башкирского института  
технологий и управления  
(филиал)

 Н. П. Братишко

Начальник отдела  
кадастрового учета МБУ  
«Архитектура и  
градостроительство»

 Л.Р. Уразбахтина

Рабочая программа разработана на основе федерального государственного образовательного стандарта среднего профессионального образования по специальности 21.02.19 Землеустройство, утвержденного приказом Министерства образования и науки Российской Федерации от 18.05.2022 №339, и учебного плана программы подготовки специалистов среднего звена по специальности 21.02.19 Землеустройство.

## **СОДЕРЖАНИЕ**

1. ПАСПОРТ РАБОЧЕЙ ПРОГРАММЫ УЧЕБНОЙ ПРАКТИКИ	4
2. РЕЗУЛЬТАТЫ ОСВОЕНИЯ ПРОГРАММЫ УЧЕБНОЙ ПРАКТИКИ	6
3. СТРУКТУРА И СОДЕРЖАНИЕ ПРОГРАММЫ УЧЕБНОЙ ПРАКТИКИ	7
4. УСЛОВИЯ РЕАЛИЗАЦИИ ПРОГРАММЫ УЧЕБНОЙ ПРАКТИКИ	11
5. КОНТРОЛЬ И ОЦЕНКА РЕЗУЛЬТАТОВ ОСВОЕНИЯ ПРОГРАММЫ УЧЕБНОЙ ПРАКТИКИ	13

# 1. ПАСПОРТ РАБОЧЕЙ ПРОГРАММЫ УЧЕБНОЙ ПРАКТИКИ

## 1.1. Область применения программы

Рабочая программа учебной практики является частью рабочей основной профессиональной образовательной программы в соответствии с ФГОС по специальности СПО 21.02.19 Землеустройство в части освоения основного вида профессиональной деятельности и соответствующих профессиональных компетенций (ПК):

ПК 1.1. Выполнять полевые геодезические работы на производственном участке.

ПК 1.2. Выполнять топографические съемки различных масштабов.

ПК 1.4. Выполнять кадастровые съемки и кадастровые работы по формированию земельных участков.

## 1.2. Цели и задачи практики – требования к результатам прохождения практики

С целью овладения указанным видом профессиональной деятельности и соответствующими профессиональными компетенциями студент в ходе прохождения учебной практики должен:

### **иметь практический опыт:**

- Выполнения полевых геодезических работ на производственном участке;
- Выполнения топографических и кадастровых съемок;
- Обработки результатов полевых измерений;
- Составления картографических материалов с применением специализированных компьютерных программ;
- Подготовки материалов аэро- и космических съемок для использования при проведении изыскательских и землеустроительных работ.

### **уметь:**

- Выполнения полевых геодезических работ на производственном участке;
- Выполнения топографических и кадастровых съемок;
- Обработки результатов полевых измерений;
- Составления картографических материалов с применением специализированных компьютерных программ;
- Подготовки материалов аэро- и космических съемок для использования при проведении изыскательских и землеустроительных работ.

### **знать:**

- Нормативные правовые акты, распорядительные и нормативные материалы по производству топографо-геодезических и картографических работ;
- Устройство и принципы работы геодезических приборов и систем;
- Методы угловых и линейных измерений, нивелирования и координатных определений;
- Техники выполнения полевых и камеральных геодезических работ;
- Современные технологии определения местоположения пунктов геодезических сетей на основе спутниковой навигации;
- Методы электронных измерений элементов геодезических сетей;
- Метрологические требования к содержанию и эксплуатации топографо-геодезического оборудования;
- Алгоритмы математической обработки результатов полевых геодезических измерений с использованием современных компьютерных программ;
- Технологии фотограмметрических работ и дешифрирования при создании инженерно-топографических планов;
- Система фондов хранения сведений об объектах инженерных изысканий; порядок обращения и получения сведений;
- Установленный порядок сдачи отчетных материалов выполненных инженерно-геодезических изысканий в ответственные организации;
- Требования охраны труда.

### **1.3 Количество часов на освоение программы учебной практики.**

Всего 108 часов, в том числе:

в рамках освоения ПМ.05 Освоение видов работ по одной или нескольким профессиям рабочих, должностям служащих учебная практика 108 часов;

## 2. РЕЗУЛЬТАТЫ ОСВОЕНИЯ ПРАКТИКИ

Результатом освоения программы практики является овладение студентами профессиональными компетенциями (ПК) и общими компетенциями (ОК):

<b>Код</b>	<b>Наименование общих компетенций</b>
ОК 01	Выбирать способы решения задач профессиональной деятельности, применительно к различным контекстам
ОК 04	Эффективно взаимодействовать и работать в коллективе и команде;
ОК 07	Содействовать сохранению окружающей среды, ресурсосбережению, применять знания об изменении климата, принципы бережливого производства, эффективно действовать в чрезвычайных ситуациях
ОК 08	Использовать средства физической культуры для сохранения и укрепления здоровья в процессе профессиональной деятельности и поддержания необходимого уровня физической подготовленности

<b>Код</b>	<b>Наименование видов деятельности и профессиональных компетенций</b>
ВД 1	Подготовка, планирование и выполнение полевых и камеральных работ по инженерно-геодезическим изысканиям
ПК 1.1.	Выполнять полевые геодезические работы на производственном участке.
ПК 1.2.	Выполнять топографические съемки различных масштабов.
ПК 1.4.	Выполнять кадастровые съемки и кадастровые работы по формированию земельных участков.

### 3. СТРУКТУРА И СОДЕРЖАНИЕ УЧЕБНОЙ ПРАКТИКИ

#### 3.1. Структура профессионального модуля

Коды профессиональных компетенций	Наименования разделов практики	Количество часов		
		Учебная практика	Производственная практика (по профилю специальности)	Преддипломная практика
1	2	3	4	5
ПК 1.1, ПК 1.2, ПК 1.4,	УП.05. Освоение видов работ по одной или нескольким профессиям рабочих, должностям служащих	108	-	-
	Всего часов	<b>108</b>	-	-

### 3.2. Тематический план и содержание учебной практики

Наименование разделов и тем	Виды выполняемых работ	Объем часов
1	2	3
<b>ПМ.05. Освоение видов работ по одной или нескольким профессиям рабочих, должностям служащих</b>		<b>108</b>
<b>УП.05. Освоение видов работ по одной или нескольким профессиям рабочих, должностям служащих</b>		<b>108</b>
<b>1. Тема 1.1. Рекогносцировка местности, закладка временных центров</b>	Понятие о маркшейдерии и маркшейдерском деле. Состав топографогеодезических и маркшейдерских работ, проводимых для целей землеустройства и земельного кадастра	36
<b>2. Тема 1.2. Поиск исходных пунктов. Обследование и восстановление внешнего оформления пунктов.</b>	Выполнение геодезических и маркшейдерских измерений при производстве строительно-монтажных работ. Техника безопасности при производстве геодезических и маркшейдерских. Измерений. Рекогносцировка местности, закладка опорных точек на застроенной территории, Компарирование рулетки, поверки теодолита 4ТЗ0П, пробные измерения горизонтальных углов, Привязка опорной сети к государственной сети, Измерение горизонтальных углов полным приёмом	36
<b>Тема 1.3. Прокладывание теодолитных и высотных ходов.</b>	. Составление исполнительной схемы теодолитных ходов, Вычисление координат теодолитного хода, Оформление плана крупномасштабной съемки, Оформление графической части. Перенос в натуру геометрических элементов проектов горных выработок, строительства зданий и сооружений, границ горного отвода; Выполнение геодезических и маркшейдерских измерений при производстве строительно-монтажных работ; выполнение съемки и нивелирования реки, водоема.	36
<b>ВСЕГО</b>		<b>108</b>



## **4. УСЛОВИЯ РЕАЛИЗАЦИИ ПРОГРАММЫ УЧЕБНОЙ ПРАКТИКИ**

**4.1. Для реализации программы учебной практики должны быть предусмотрены следующие специальные помещения:**

Лаборатории «Геодезия», «Картография, фотограмметрия и топографическая графика», «Информационные технологии в профессиональной деятельности», оснащенные в соответствии с п. 6.1.2.3 примерной образовательной программы по специальности.

Оснащенные базы практики в соответствии с п. 6.1.2.4 примерной образовательной программы по специальности.

### **4.2. Информационное обеспечение учебной практики**

Для реализации программы библиотечный фонд образовательной организации должен иметь печатные и/или электронные образовательные и информационные ресурсы для использования в образовательном процессе. При формировании библиотечного фонда образовательной организации выбирается не менее одного издания из перечисленных ниже печатных и (или) электронных изданий в качестве основного, при этом список может быть дополнен другими изданиями.

#### **4.2.1. Основные печатные издания**

1. Вострокнутов, А. Л. Основы топографии : учебник для среднего профессионального образования / А. Л. Вострокнутов, В. Н. Супрун, Г. В. Шевченко ; под общей редакцией А. Л. Вострокнутова. — Москва : Издательство Юрайт, 2021. — 196 с.

2. Гиршберг, М. А. Геодезия : учебник / М.А. Гиршберг. - Изд. стереотип. – Москва : ИНФРА-М, 2018. - 384 с.

3. Макаров, К. Н. Инженерная геодезия : учебник для среднего профессионального образования / К. Н. Макаров. — 2-е изд., испр. и доп. — Москва : Издательство Юрайт, 2021. — 243 с.

4. Фотограмметрия и дистанционное зондирование [Текст] : учебник / А. П. Гук, Г. Конечный. - Новосибирск : СГУГиТ, 2018. - 248 с.

#### **4.2.2. Основные электронные издания**

1. Авакян, В.В. Прикладная геодезия: технологии инженерно-геодезических работ : учебник / В.В. Авакян. - 3-е изд., испр. и доп. - Москва; Вологда : Инфра-Инженерия, 2019. - 616 с. - ISBN 978-5-9729-0309-2. - Текст : электронный. - URL: <https://znanium.com/catalog/product/1053281> (дата обращения: 05.04.2022). – Режим доступа: по подписке.

2. Дуюнов, П. К. Инженерная геодезия : учебное пособие для СПО / П. К. Дуюнов, О. Н. Поздышева. — Саратов : Профобразование, 2021. — 102 с. — ISBN 978-5-4488-1224-8. — Текст : электронный // Электронный ресурс

цифровой образовательной среды СПО PROОбразование : [сайт]. — URL: <https://www.iprbookshop.ru/106823> (дата обращения: 18.05.2021). — Режим доступа: для авторизир. Пользователей

3. Левитская, Т. И. Геодезия : учебное пособие для СПО / Т. И. Левитская ; под редакцией Э. Д. Кузнецова. — 2-е изд. — Саратов : Профобразование, 2021. — 87 с. — ISBN 978-5-4488-1127-2. — Текст : электронный // Электронный ресурс цифровой образовательной среды СПО PROОбразование : [сайт]. — URL: <https://profspo.ru/books/104897> (дата обращения: 28.03.2021). — Режим доступа: для авторизир. пользователей

4. Старчиков, С. А. Спутниковая аэронавигация : учебное пособие для СПО / С. А. Старчиков. — Саратов, Москва : Профобразование, Ай Пи Ар Медиа, 2021. — 124 с. — ISBN 978-5-4488-0945-3, 978-5-4497-0792-5. — Текст : электронный // Электронный ресурс цифровой образовательной среды СПО PROОбразование : [сайт]. — URL: <https://profspo.ru/books/100159> (дата обращения: 17.11.2020). — Режим доступа: для авторизир. Пользователей

#### **4.2.3. Дополнительные источники**

1. Федеральный закон «О геодезии, картографии и пространственных данных и о внесении изменений в отдельные законодательные акты Российской Федерации» от 30.12.2015 N 431-ФЗ (Одобен Советом Федерации 25 декабря 2015 года)

2. Министерство экономического развития Российской Федерации приказ от 29 марта 2017 года N 138 «Об установлении структуры государственной геодезической сети и требований к созданию государственной геодезической сети, включая требования к геодезическим пунктам»

3. Научная электронная библиотека «eLibrary». (Режим доступа): URL: <https://elibrary.ru/>

4. Электронно-библиотечная система «Лань». (Режим доступа): URL: <https://e.lanbook.com>

5. Электронно-библиотечная система «Знаниум». (Режим доступа): URL: <https://znanium.com/>

6. Уставич, Г.А. Геодезия. В 2-х кн. Кн.2 [Текст]: учебник для вузов / Г.А. Уставич. - Новосибирск: СГГА, 2014. – 536 с.

7. Несмеянова, Ю.Б. Геодезия : лабораторный практикум [Электронный ресурс] : учеб. пособие — Электрон. дан. — Москва : МИСИС, 2015. — 54 с.

## 5. КОНТРОЛЬ И ОЦЕНКА РЕЗУЛЬТАТОВ ОСВОЕНИЯ ПРОГРАММЫ УЧЕБНОЙ ПРАКТИКИ

Результаты (освоенные профессиональные компетенции)	Критерии оценки	Методы оценки
ПК 1.1. Выполнять полевые геодезические работы на производственном участке.	Выполнены полевые геодезические работы в периоды учебной и производственной практики	Экспертное наблюдение выполнения практических работ
ПК 1.2. Выполнять топографические съемки различных масштабов.	Выполнены топографические съемки в периоды учебной и производственной практики	Экспертное наблюдение выполнения практических работ
ПК 1.4. Выполнять кадастровые съемки и кадастровые работы по формированию земельных участков.	Выполнены кадастровые работы в периоды учебной и производственной практики	Экспертное наблюдение выполнения практических работ
ОК 01. Выбирать способы решения задач профессиональной деятельности, применительно к различным контекстам	Самостоятельно по письменному заданию преподавателя определение этапов решения задачи, составление плана действий, определение необходимых ресурсов, реализация составленного плана.	Экспертное наблюдение выполнения практических работ
ОК 02. Осуществлять поиск, анализ и интерпретацию информации, необходимой для выполнения задач профессиональной деятельности	Демонстрация знаний номенклатуры информационных источников, применяемых в профессиональной деятельности; приемов структурирования информации; формата оформления результатов поиска информации	Экспертное наблюдение выполнения практических работ
ОК 04. Эффективно взаимодействовать и работать в коллективе и команде;	Составление проектов выполнения профессиональных работ.	Экспертное наблюдение выполнения практических работ
ОК 07 Содействовать сохранению окружающей среды, ресурсосбережению, применять знания об	Составление проектов выполнения профессиональных работ.	Экспертное наблюдение выполнения практических работ

изменении климата, принципы бережливого производства, эффективно действовать в чрезвычайных ситуациях		
ОК 08. Использовать средства физической культуры для сохранения и укрепления здоровья в процессе профессиональной деятельности и поддержания необходимого уровня физической подготовленности.	Сданы нормативы ГТО	Экспертное наблюдение выполнения практических работ